COMUNE DI FAGGETO LARIO

PROVINCIA DI COMO

Individuazione del reticolo idrico minore
Definizione delle relative fasce di rispetto
e delle attività vietate o soggette
ad autorizzazione all'interno delle stesse

FASCE DI RISPETTO

Allegato 1e
Valletto detto Borona

CO GEO Studio Associato di geologia applicata
CASTIGLIONI dott. geol. Flavio LUCINI dott. geol. Mario
Cavallasca, Via S.Fermo 65 tel. 031/536344 fax 031/2170119

Adottato con Delibera n. il

Il Sindaco Il Segretario Il Tecnico

Settembre 2014

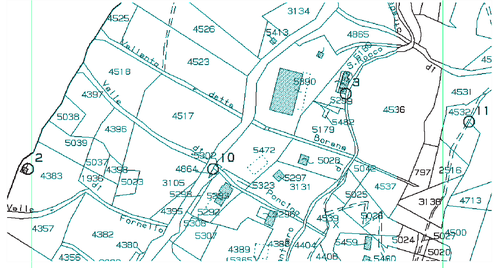

Mappa catastale (scala 1:2000)

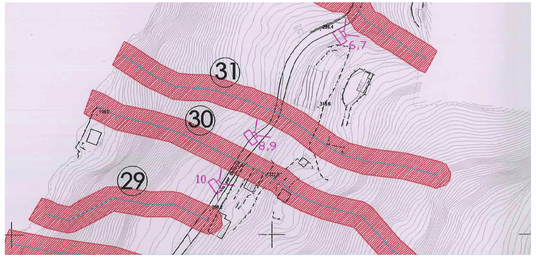

Reticolo idrico minore - vigente (scala 1:2000)

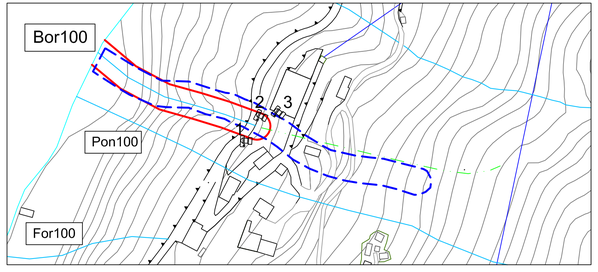

Proposta di aggiornamento (scala 1:2000)

Foto 1

Foto 2

Foto 3

Corso d'acqua

Fascia di rispetto vigente

Tratto deprivato di valenza idraulica

Fascia di rispetto proposta